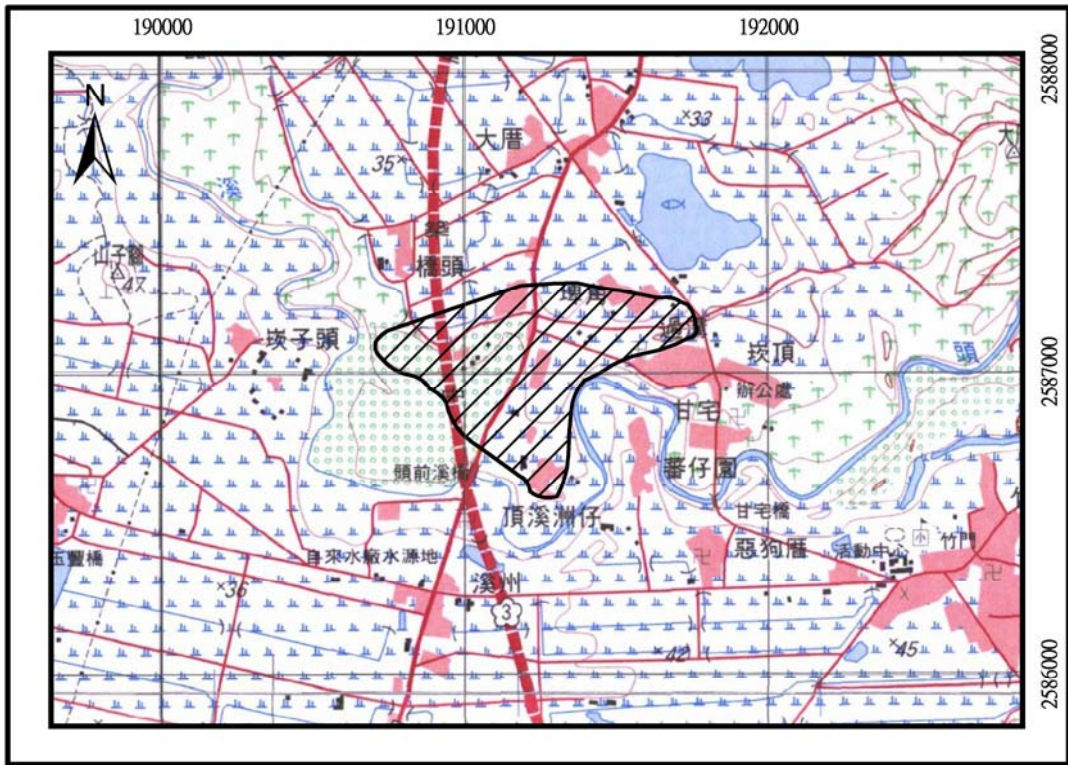





橋頭遺址				
代號：1103-CT				
地理環境				
經 緯 度：	東經 120°25'22"	北緯 23°23'08"	方格座標：	E191000×N2587000m
行政隸屬：	臺南縣白河鎮甘宅里			
地 理 區：	嘉南平原－八掌溪沖積平原			
海拔高度：	40-47m			
所屬水系：	頭前溪（八掌溪／八掌溪集水區）			
相關道路：	國道 3：307.6 K、南 165：9.5K			
簡要描述：	遺址位於 165 縣道 9.5K 及國道 3 號 307.6K 二側，西、北二側分布於嘉義丘陵西側稜脈延至平原區，南側則抵頭前溪階崖處，地形以丘陵緩坡地為主，頂部較為平坦，涵蓋之範圍包括橋頭庄、下面厝、埤角庄和甘宅等聚落。			
(地形圖附道路及水道並劃記範圍)				
				
遺址狀態				
遺物分布：	根據 1994 年的調查，遺物出土主要集中於二處，遺物屬性也稍有不同，其一為 165 線道西側之果園，主要以灰黑陶與橙色陶為主，而稜脈末端緩坡上則以橙色陶為主，文化層距地表約 30 公分，厚約 30 公分（臧振華等 1994：1103-CT）。本計畫調查之遺物廣泛分布於東側丘陵地，尤其 165 縣道 9.5K 甘宅 99 之 1 號周遭因種植果樹，以及電信業者建造高壓電塔等因素，擾出不少橙色夾砂陶片。			

面 積：	長寬大致 1000m×550m，面積約 440000 m ² 。
保存狀況：	165 縣道 9.5K 二側因農作開墾及工廠開發造成局部破壞。
文化類型：	大湖文化、蔦松文化
年 代：	約 3300-1800 B.P.、1800-350 B.P.
遺 跡：	灰坑
遺物類別（附照片）	
文 化 遺 物	
石 器：	磨製石刀（臧振華等 1993，臧振華等 1994：1103-CT，許清保 2004：39-41） 帶穿打製石器（許清保採集）
 <p>圖說：帶穿打製石器（許清保採集）</p>	
陶 器：	<ol style="list-style-type: none"> 1. 橙色夾砂陶片、橙色細砂陶罐形器、灰黑夾砂陶罐形器（臧振華等 1994：1103-CT，許清保 2004：39-41） 2. 灰黑泥質陶：陶環臧振華等 1993，臧振華等 1994：1103-CT，許清保 2004：39-41） 3. 大湖文化：罐形器、鉢形器、陶環（許清保採集） 4. 蔦松文化：陶腹片、罐形器、陶環（許清保採集、本計畫採集）
<div style="display: flex; justify-content: space-around;">   </div> <p>圖說：大湖文化之罐形器口緣（許清保採集）</p> <p>圖說：蔦松文化罐形器與鉢形器口緣（許清保採集）</p>	

	
圖說：蔦松文化之圈足底（許清保採集）	圖說：大湖文化之陶環（許清保採集）
	
圖說：大湖文化之鉢形器之口緣（許清保採集）	
骨 器：	
金 屬 器：	
其 他：	
自 然 遺 物	
動 物：	
植 物：	
岩 石：	
土 壤：	
其 他：	
遺址代表意義	
文化意義：	根據 1994 年調查，認為本遺址同時具有大湖及蔦松文化，並包括東原類型之遺留，但其中大湖文化烏山頭類型之遺物數量較少，遺址範圍相當廣大（臧振華等 1994：1103-CT）。
歷史沿革：	
評鑑等級：	重要遺址
建議事項	
遺址處理：	1. 建議指定為縣定遺址。
遺物保存：	
行政處理：	<input checked="" type="checkbox"/> 指定遺址 <input type="checkbox"/> 列冊遺址 <input type="checkbox"/> 疑似遺址

其 他：			
備 註			
研究簡史			
1. 1992 年 11 月 26 日第二高速公路後續計畫規劃路線沿線文化遺址調查計畫項下發現。 2. 1994 年 3 月臺閩地考古遺址普查研究計畫調查。 3. 2004 年許清保等人調查。 4. 2008 年 6 月 3 日本計畫鄒騰露調查。			
參考文獻			
1. 1993 臧振華等《第二高速公路後續計畫規劃路線沿文化遺址調查評估報告》交通部國道新建工程局委託中央研究院歷史語言研究所之研究報告。 2. 1994 臧振華等《臺閩地區考古遺址：臺南縣、臺南市》內政部委託中央研究院歷史語言研究所之研究報告。 3. 2004 許清保《南瀛遺址誌》台南縣新營市：台南縣政府。			
土地管理基本資料			
定著土地地號：		總面積：	平方公尺
使用分區（類別）：			
地號：	姓名	戶籍或連絡地址	聯絡電話
面積：			
所有人（代表）			
使用人			
管理人			
土地使用現況			
使用分區（類別）			
附近景觀：	遺址周遭目前主要為水稻田及果園。		
			
圖說：遺址西側內可見數個灰坑遺跡		圖說：遺址東側之高壓電塔	
使用現況：	<input type="checkbox"/> 荒廢地 <input checked="" type="checkbox"/> 農耕 <input type="checkbox"/> 景觀綠地 <input type="checkbox"/> 建築區 <input type="checkbox"/> 其他 說明：遺址目前為種植荔枝為主。		



圖說：遺址地表大多為水稻田



圖說：田埂邊坡散佈之夾砂陶片



圖說：地表所見之陶器口緣



圖說：地表散佈之夾砂陶片

其他相關事項

執行單位：台灣打里摺文化協會

計畫主持人：劉益昌

填表人：吳佩秦／顏廷仔／劉益昌

